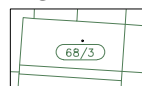
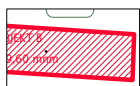


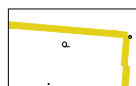
LEGENDA :



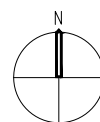
PARCELNÍ Č.STAVBY



ŘEŠENÝ OBJEKT



HRANICE ŘEŠENÉHO
ÚZEMÍ VLASTNÍKA



S-JTSK

±0,00=239,60 m.n.m. (Bpv)

Zodp. projektant:	Projektant:		Stavebník:		
Ing. Martin Dvořák, MBA	Ing. arch. Hana Patočková Lančová		OBEC SLATINICE		
Kraj:	Pozemek:	Katastrální území :	Adresa:		
Olomoucký	68/2, 68/3, 83	Slatinice na Hané 749818	Slatinice 50, 783 42 Slatinice		
Akce, Objekt:	Lichtenštejnský dvůr, SO 02 OBJEKT B			Formát:	A4
				Datum:	09/2020
DOKUMENTACE PRO VYDÁNÍ STAVEBNÍHO POVOLENÍ					
Část dokumentace :	C Situační výkresy			Číslo výkresu:	C.2
Obsah výkresu : KATASTRÁLNÍ SITUAČNÍ VÝKRES				Měřítko:	Paré:
				1:1000	